

Permian Typefaces

version 0.4 | 31.05.2010



п Пермь | Perm

PermianTypeface Sans Version

PermianTypeface Serif Version

п Пермь | Perm

PermianTypeface Serif Version

PermianTypeface Sans Version

п Пермь | Perm

PermianTypeface SlabSerif Version

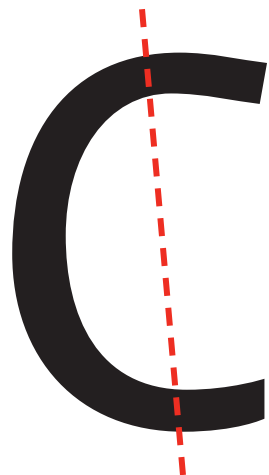
PermianTypeface SlabSerif Version

Idea | Идея


concept: humanistic type family with the memory of broad nib pen (sans & slab-serif & serif designs)

концепция: гуманистическое шрифтовое семейство с памятью о ширококонечном перо (антиква & брусковая антиква & гротеск)







Динамика контраста



Динамика контраста



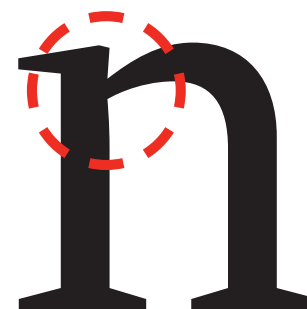
Динамика контраста



Пластичность
окончаний



Пластичность
поворотов



Оптические компенсации
сочленений



a b c d e f

g h i j k l m

n o p q r s t u

v w x y z



Туре | Шрифт

goal: produce a typefamily for the modern city
задача: разработать шрифтовое семейство
для современного города



A B C D E F
a b c d e f

G H I J K L M
g h i j k l m

N O P Q R S T U
n o p q r s t u

V W X Y Z
v w x y z

abcdef
ghijklm
nopqrstu
vwxyz

ABCDEFGHIJKLMNOPQRSTUVWXYZ

PermianTypeface Slab Serif Version >>

<< PermianTypeface Slab Serif Version

ABCDEFGHIJKLMNOPQRSTUVWXYZ

ABCDEFGHIJKLMNOPQRSTUVWXYZ

PermianTypeface Serif Version >>

<< PermianTypeface Serif Version

ABCDEFGHIJKLMNOPQRSTUVWXYZ

ABCDEFGHIJKLMNOPQRSTUVWXYZ

PermianTypeface Sans Version >>

<< PermianTypeface Sans Version

ABCDEFGHIJKLMNOPQRSTUVWXYZ

abcdefghijklm

PermianTypeface Slab Serif Version »→

←◀ PermianTypeface Slab Serif Version

nopqrstuvwxyz

abcdefghijklm

PermianTypeface Serif Version »→

←◀ PermianTypeface Serif Version

nopqrstuvwxyz

abcdefghijklm

PermianTypeface Sans Version »→

←◀ PermianTypeface Sans Version

nopqrstuvwxyz

0123456789

PermianTypeface Slab Serif Version »→

←← PermianTypeface Slab Serif Version

01234567890

0123456789

PermianTypeface Serif Version »→

←← PermianTypeface Serif Version

01234567890

0123456789

PermianTypeface Sans Version »→

←← PermianTypeface Sans Version

0123456789

Perm covers an area of 799.68 square kilometers (308.76 sq mi). The city of Perm is located on the bank of the Kama River upon hilly terrain. The Kama is the main tributary of the Volga River and one of the deepest and most picturesque rivers of Russia. This river is the waterway which grants the Urals access to the White Sea, Baltic Sea, Sea of Azov, Black Sea, and Caspian Sea. Kama divides the city into two parts, the central part and the right bank part, and it stretches for 70 km along the Kama and 40 km across it. The city street grid parallels the Kama River, travelling generally east-west, while other main streets run perpendicularly to those following the river. The grid pattern accommodates the hills of the city where it crosses them. Another distinguishing feature of the city's relief is the large quantity of small rivers and brooks. The largest of them are the Mulyanka, Yegoshikha, Motoviliha (all are on the left bank of Kama River), and Gaiva (on the right bank). Perm has a continental climate with warm summers and long, cold winters. During the early Middle Ages, the re-

Perm covers an area of 799.68 square kilometers (308.76 sq mi). The city of Perm is located on the bank of the Kama River upon hilly terrain. The Kama is the main tributary of the Volga River and one of the deepest and most picturesque rivers of Russia. This river is the waterway which grants the Urals access to the White Sea, Baltic Sea, Sea of Azov, Black Sea, and Caspian Sea. Kama divides the city into two parts, the central part and the right bank part, and it stretches for 70 km along the Kama and 40 km across it. The city street grid parallels the Kama River, travelling generally east-west, while other main streets run perpendicularly to those following the river. The grid pattern accommodates the hills of the city where it crosses them. Another distinguishing feature of the city's relief is the large quantity of small rivers and brooks. The largest of them are the Mulyanka, Yegoshikha, Motoviliha (all are on the left bank of Kama River), and Gaiva (on the right bank).

Perm covers an area of 799.68 square kilometers (308.76 sq mi). The city of Perm is located on the bank of the Kama River upon hilly terrain. The Kama is the main tributary of the Volga River and one of the deepest and most picturesque rivers of Russia. This river is the waterway which grants the Urals access to the White Sea, Baltic Sea, Sea of Azov, Black Sea, and Caspian Sea. Kama divides the city into two parts, the central part and the right bank part, and it stretches for 70 km along the Kama and 40 km across it. The city street grid parallels the Kama River, travelling generally east-west, while other main streets run perpendicularly to those following the river. The grid pattern accommodates the hills of the city where it crosses them. Another distinguishing feature of the city's relief is the large quantity of small rivers and brooks. The largest of them are the Mulyanka, Yegoshikha, Motoviliha (all are on the left bank of Kama River), and Gaiva (on the right bank).

П Пермь | Perm

PermianTypeface Sans Version

PermianTypeface Serif Version

gion of Perm was populated by pagan Finno-Ugric tribes who lived to the southeast of the legendary Bjarmaland and northeast of Volga Bulgaria. Between the 13th and 14th centuries, Russian fur traders and Christian missionaries from Novgorod and later Moscow founded the first settlements in the area.[citation needed] Saint Stephen of Perm is credited with the conversion of the local population to Christianity in the late 14th century. In the 15th century, the Perm region, because of its highly profitable fur trade, was an object of a bitter rivalry between Novgorod and Moscow, and in 1472 Perm was finally annexed by the Grand Duchy of Moscow. In the late 15th and early 16th centuries, soldiers, merchants, Christian monks, and priests were followed by Tsarist administration officials and peasant settlers from western Russia. Perm was first mentioned as a village, Yegoshikha, in 1647; however, the history of the modern city of Perm starts with the development of the Ural region by Tsar Peter I of Russia. Vasily Tatishchev, appointed by the Tsar as a chief

Perm has a continental climate with warm summers and long, cold winters. During the early Middle Ages, the region of Perm was populated by pagan Finno-Ugric tribes who lived to the southeast of the legendary Bjarmaland and northeast of Volga Bulgaria. Between the 13th and 14th centuries, Russian fur traders and Christian missionaries from Novgorod and later Moscow founded the first settlements in the area.[citation needed] Saint Stephen of Perm is credited with the conversion of the local population to Christianity in the late 14th century. In the 15th century, the Perm region, because of its highly profitable fur trade, was an object of a bitter rivalry between Novgorod and Moscow, and in 1472 Perm was finally annexed by the Grand Duchy of Moscow. In the late 15th and early 16th centuries, soldiers, merchants, Christian monks, and priests were followed by Tsarist administration officials and peasant settlers from western Russia. Perm was first mentioned as a village, Yegoshikha, in 1647; however, the history of the modern city of Perm

Perm has a continental climate with warm summers and long, cold winters. During the early Middle Ages, the region of Perm was populated by pagan Finno-Ugric tribes who lived to the southeast of the legendary Bjarmaland and northeast of Volga Bulgaria. Between the 13th and 14th centuries, Russian fur traders and Christian missionaries from Novgorod and later Moscow founded the first settlements in the area.[citation needed] Saint Stephen of Perm is credited with the conversion of the local population to Christianity in the late 14th century. In the 15th century, the Perm region, because of its highly profitable fur trade, was an object of a bitter rivalry between Novgorod and Moscow, and in 1472 Perm was finally annexed by the Grand Duchy of Moscow. In the late 15th and early 16th centuries, soldiers, merchants, Christian monks, and priests were followed by Tsarist administration officials and peasant settlers from western Russia. Perm was first mentioned as a village, Yegoshikha, in 1647; however, the history of the modern city of Perm

Пермь – город на востоке европейской части России, в предгорьях Урала, административный центр Пермского края, порт на реке Каме. Крупный многоотраслевой промышленный, научный, культурный и логистический центр Урала. Город основан в 1723 году, с 1940 по 1957 год носил название Молотов. Население Перми, достигавшее в 1989 году 1 092 392 человек, по данным на 1 января 2009 года составляет 985,794 тыс. человек (12-е место в РФ). Население городской агломерации составляет 1180 тыс. человек (13-е место). Город Пермь занимает 4-ое место по протяжённости после городов Сочи, Волгоград и Уфа и 6-ое по площади, после Заполярного, Норильска, Сочи, Санкт-Петербурга и Москвы. В 1876 году через Пермь прошла первая железная дорога на Урале и в Сибири, в 1916 году был основан первый на Урале университет. Название города относится к женскому роду. Согласно гипотезе лингвиста академика Д. В. Бубриха, оно происходит от вепсского слова перама – «далёкая земля». Жители города

Пермь – город на востоке европейской части России, в предгорьях Урала, административный центр Пермского края, порт на реке Каме. Крупный многоотраслевой промышленный, научный, культурный и логистический центр Урала. Город основан в 1723 году, с 1940 по 1957 год носил название Молотов. Население Перми, достигавшее в 1989 году 1 092 392 человек, по данным на 1 января 2009 года составляет 985,794 тыс. человек (12-е место в РФ). Население городской агломерации составляет 1180 тыс. человек (13-е место). Город Пермь занимает 4-ое место по протяжённости после городов Сочи, Волгоград и Уфа и 6-ое по площади, после Заполярного, Норильска, Сочи, Санкт-Петербурга и Москвы. В 1876 году через Пермь прошла первая железная дорога на Урале и в Сибири, в 1916 году был основан первый на Урале университет. Название города относится к женскому роду. Согласно гипотезе лингвиста академика Д. В. Бубриха, оно происходит от вепсского слова пера-

Пермь – город на востоке европейской части России, в предгорьях Урала, административный центр Пермского края, порт на реке Каме. Крупный многоотраслевой промышленный, научный, культурный и логистический центр Урала. Город основан в 1723 году, с 1940 по 1957 год носил название Молотов. Население Перми, достигавшее в 1989 году 1 092 392 человек, по данным на 1 января 2009 года составляет 985,794 тыс. человек (12-е место в РФ). Население городской агломерации составляет 1180 тыс. человек (13-е место). Город Пермь занимает 4-ое место по протяжённости после городов Сочи, Волгоград и Уфа и 6-ое по площади, после Заполярного, Норильска, Сочи, Санкт-Петербурга и Москвы. В 1876 году через Пермь прошла первая железная дорога на Урале и в Сибири, в 1916 году был основан первый на Урале университет. Название города относится к женскому роду. Согласно гипотезе лингвиста академика Д. В. Бубриха, оно происходит от вепсского слова пера-

П Пермь | Perm

PermianTypeface Serif Version

PermianTypeface Sans Version

называются пермяками.

9 (20) марта 1720 года по приказу Петра I капитан-поручик артиллерии Василий Никитич Татищев, управляющий Уральскими казёнными заводами, известный русский историк и географ, отправился в Сибирскую губернию для постройки заводов по выплавке меди и серебра. Он выбрал для постройки медеплавильного завода место около деревни Егошихи (вблизи устья одноимённой реки, впадающей в Каму), отличавшееся наличием медной руды и удобным расположением для вывоза продукции.[16] В 1721 году Татищев был отозван, а его преемником назначен генерал-майор артиллерии Георг Вильгельм (Вилим Иванович) де Геннин. Де Геннин одобрил проект Татищева и в 1722 году распорядился о подготовке к строительству завода.

Днём основания Перми считается официальная дата начала строительства Егошихинского (Ягошихинского) медеплавильного завода – 4 (15) мая 1723 года. При закладке завода присутствовал В. Н. Татищев. В рукописи

ма – «далёкая земля». Жители города называются пермяками. 9 (20) марта 1720 года по приказу Петра I капитан-поручик артиллерии Василий Никитич Татищев, управляющий Уральскими казёнными заводами, известный русский историк и географ, отправился в Сибирскую губернию для постройки заводов по выплавке меди и серебра. Он выбрал для постройки медеплавильного завода место около деревни Егошихи (вблизи устья одноимённой реки, впадающей в Каму), отличавшееся наличием медной руды и удобным расположением для вывоза продукции.[16] В 1721 году Татищев был отозван, а его преемником назначен генерал-майор артиллерии Георг Вильгельм (Вилим Иванович) де Геннин. Де Геннин одобрил проект Татищева и в 1722 году распорядился о подготовке к строительству завода.

Днём основания Перми считается официальная дата начала строительства Егошихинского (Ягошихинского) медеплавильного завода – 4 (15) мая 1723 года. При

ма – «далёкая земля». Жители города называются пермяками. 9 (20) марта 1720 года по приказу Петра I капитан-поручик артиллерии Василий Никитич Татищев, управляющий Уральскими казёнными заводами, известный русский историк и географ, отправился в Сибирскую губернию для постройки заводов по выплавке меди и серебра. Он выбрал для постройки медеплавильного завода место около деревни Егошихи (вблизи устья одноимённой реки, впадающей в Каму), отличавшееся наличием медной руды и удобным расположением для вывоза продукции.[16] В 1721 году Татищев был отозван, а его преемником назначен генерал-майор артиллерии Георг Вильгельм (Вилим Иванович) де Геннин. Де Геннин одобрил проект Татищева и в 1722 году распорядился о подготовке к строительству завода.

Днём основания Перми считается официальная дата начала строительства Егошихинского (Ягошихинского) медеплавильного завода – 4 (15) мая 1723 года. При

П Пермь | Perm

PermianTypeface Sans Version

PermianTypeface Serif Version

П Пермь | Perm

PermianTypeface Serif Version

PermianTypeface Slab-Serif Version

П ПЕРМЬ | PERM

PermianTypeface Serif Version Small-

PermianTypeface Sans Version SmallCaps

П ПЕРМЬ | PERM

PermianTypeface Sans Version SmallCaps

PermianTypeface Slab-Serif Version



Пермский центр развития дизайна
совместно с Пермским открытым
университетом
Дизайн-среда



При поддержке
министерства культуры,
молодежной политики
и массовых коммуникаций
Пермского края

Лекция художника Николая Полисского

Лэнд-арт



21 апреля
18:30

Конференц-зал делового центра «Серго»
Орджоникидзе, 61, офис 302



Пермский центр развития дизайна
совместно с Пермским открытым
университетом
Дизайн-среда



При поддержке
министерства культуры,
молодежной политики
и массовых коммуникаций
Пермского края

Лекция художника Николая Полисского

Лэнд-арт



21 апреля
18:30

Конференц-зал делового центра «Серго»
ул. Орджоникидзе, д. 61, офис 302

New Typeface for the City

① ② ③ ④ ⑤ ⑥ ⑦ ⑧ ⑨ ⑩ ① ② ③ ④ ⑤ ⑥ ⑦ ⑧ ⑨ ⑩

Илья Рудерман специально для города Пермь, 2010

serif, sans serif, slab serif

абвгдеёжзийклмнопрстуфхцчшщъыьэюя



Пермь – город на востоке европейской части России

Kama River & Volga River

0123456789 0123456789 0123456789 0123456789

супергарнитура современного города

АБВГДЕЁЖЗИЙКЛМНОПРСТУФХЦЧШЩЪЫЬЭЮЯЪГГҒЄІЇЈЉЊЋЌЎЉ

fi fl fffffi ffl fb fh fk ffb ffh ffj ffk fj



Perm has a continental climate with warm summers and long, cold winters

